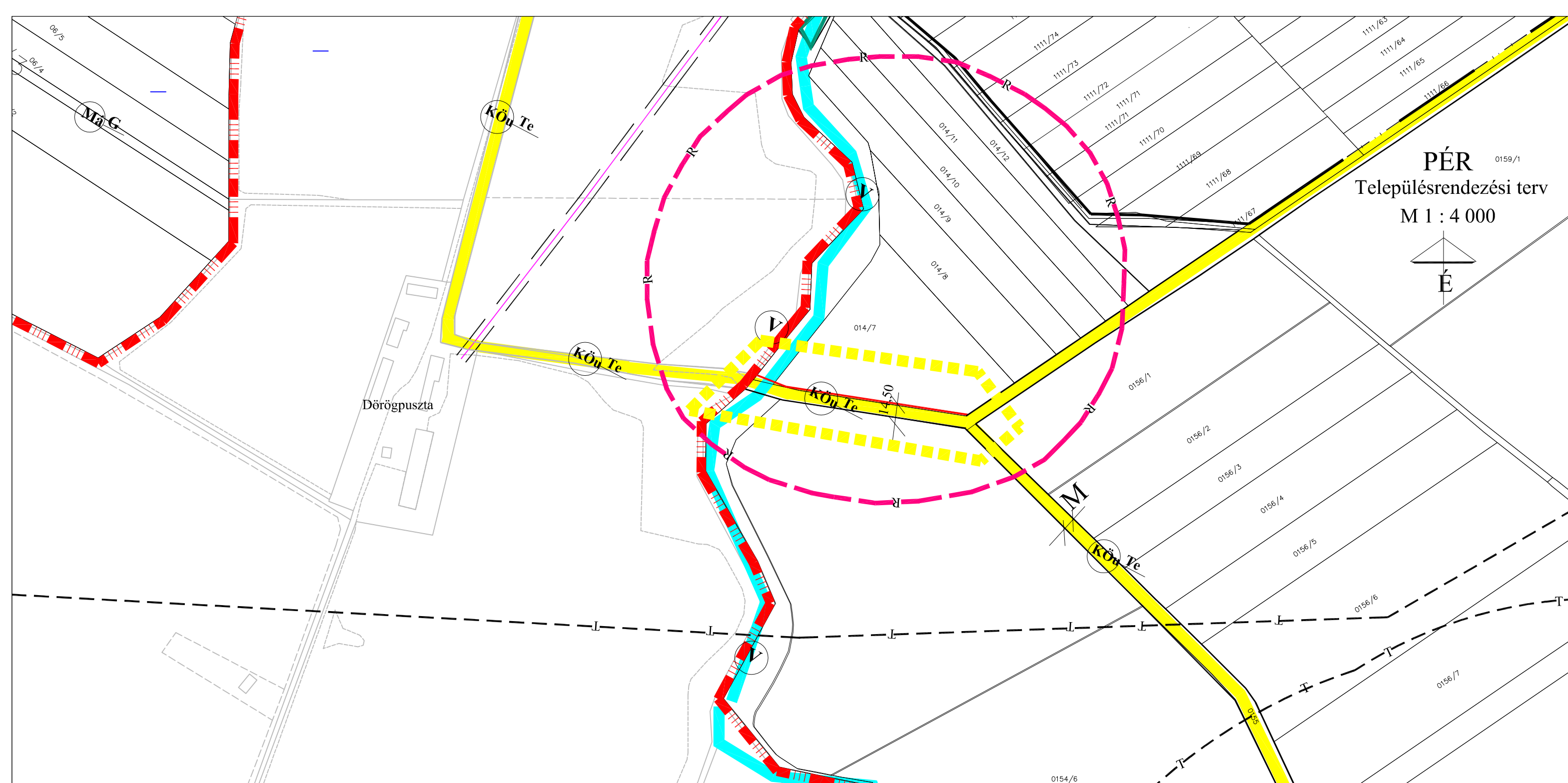
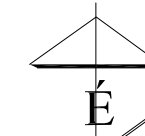


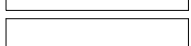



PÉR 0159/1
 Településrendezési terv
 M 1 : 4 000






JELMAGYARÁZAT

Határvonalak

-  módosítással érintett terület határa
-  közigazgatási határ
-  szabályozási vonal
-  régészeti lelőhely

Területfelhasználás

- Beépítésre nem szánt terület
- Mezőgazdasági terület
-  Közlekedési terület
-  Vízgazdálkodási terület
- 

Pér Község Önkormányzata Képviselő-testülete ./2017.(.....) önkormányzati rendelete melléklete

REGIOPLAN		Környezet- és Településtervező KFT. 9022. Győr, Újkapu u. 13. Tel./Fax: 96/311-304, 529-751 e-mail: regioplan@regioplan.hu		
Megrendelő neve: Pér Község Önkormányzata		Munkaszám: Rp.I.199-15		
Munka neve: Pér község településrendezési terv módosítás	Munkarész neve: Szabályozási terv		Méretarány: M 1:4 000	
Rajz címe: Szabályozási és övezeti terv II/M	Rajzszám: SZ-J2/M		Dátum: 2017.05.	
Felelős településtervező: <i>Pekterné Szabó Piroska</i> Pekterné Szabó Piroska TT1-08-0073		Felelős településrendezés társtervező:		
Felelős közlekedéstervező: <i>Réder Tibor</i> Réder Tibor Tk0-0133	Felelős közműtervező: <i>Ferenczi Huba</i> Ferenczi Huba TH-108-0253 TE-108-0253 TV-108-0253	Felelős zöldfelületi és tájrendezési tervező: <i>Pekterné Szabó Piroska</i> Pekterné Szabó Piroska Tk-08-0073		
A tervezési alaptérkép az állami alapadatok felhasználásával készült				