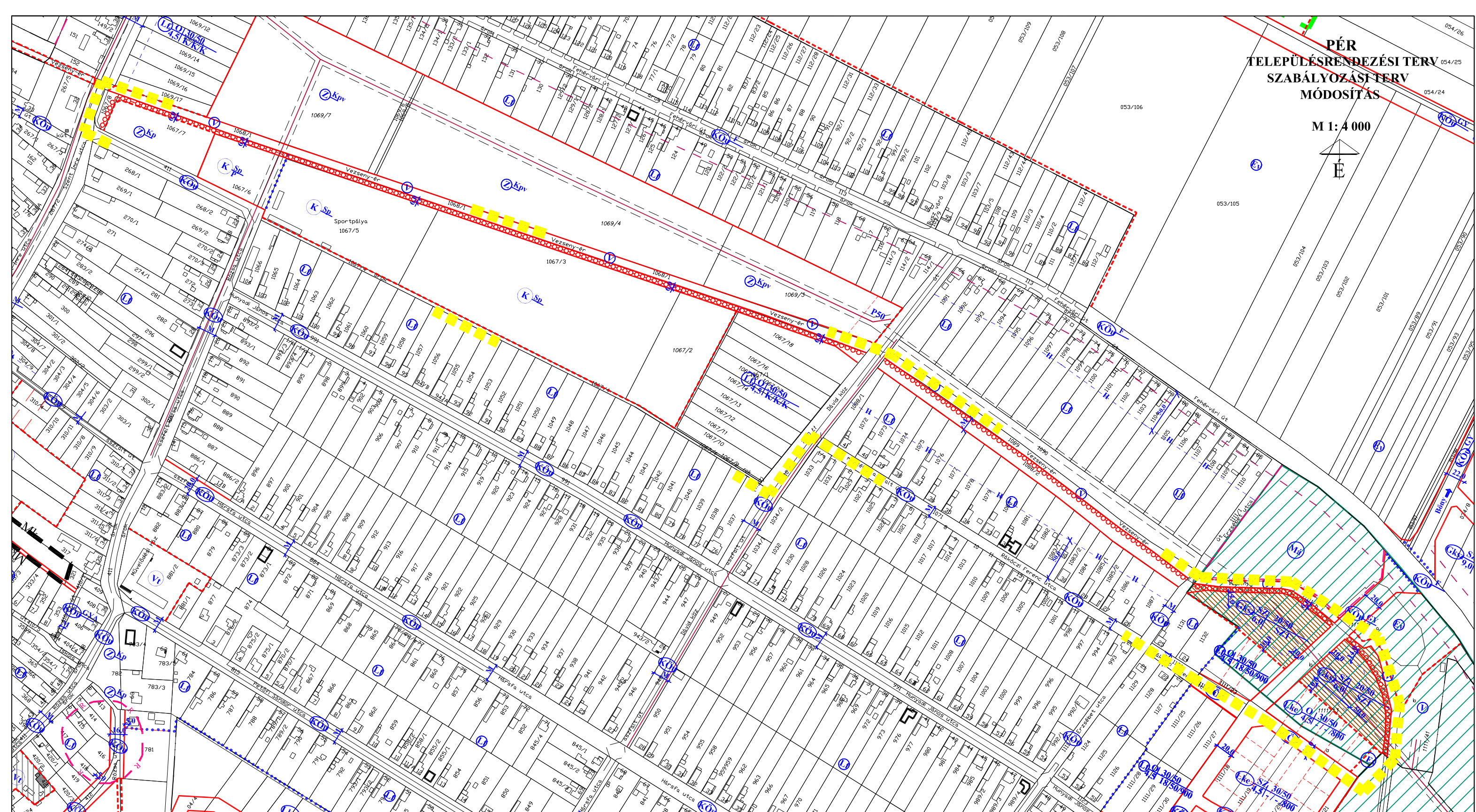
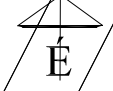








**PÉR
TELEPÜLÉSRENDEZÉSI TERV 054/25
SZABÁLYOZÁSI TERV
MÓDOSÍTÁS**

M 1:4 000




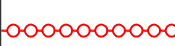


JELMAGYARÁZAT

Határvonalak

	módosítással érintett terület határa		eltérő területfelhasználási módok határa
	beépítésre szánt, illetve beépítésre nem szánt terület határa		övezet határa
	szabályozási vonal		irányadó telekhatár

**Beépítésre nem szánt területek
Közlekedési terület**




	főút
	gyűjtőút
	kiszolgálóút
	kerékpárút

Pér Község Önkormányzata Képviselő-testülete /2017.(.....) önkormányzati rendelete melléklete

REGIOPLAN

Környezet- és Településtervező KFT.
9022. Győr, Újkapu u. 13.
Tel./Fax: 96/311-304, 529-751
e-mail:regioplan@regioplan.hu



Megrendelő neve:	Pér Község Önkormányzata		Munkaszám:	Rp.I.199-15
Munka neve:	Pér község településrendezési terv módosítás		Méretarány:	M 1:4 000
Munkarész neve:	Szabályozási terv		Rajzszám:	SZ-J1/M
Rajz címe:	Szabályozási és övezeti terv I/M		Dátum:	2017.05.
Felelős településtervező:		Településrendezés társtervező:		
Pékkerné Szabó Pirokska TT1-08-0073				
Felelős közlekedéstervező:		Felelős közműtervező:		Felelős zöldfelületi és tájrendezési tervező:
Réder Tibor Tk08-0133	Ferenczi Huba TH-108-0253 TE-108-0253 TV-108-0253	Pékkerné Szabó Pirokska Tk-08-0073		
A tervezési alaptérkép az állami alapadatok felhasználásával készült				