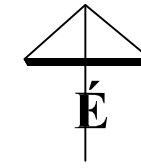


PÉR






Településrendezési Terv módosítás

M 1:4 000




Jelmagyarázat a módosítással érintett területre

Határvonalak

-  szabályozási tervi módosítással érintett terület határa
-  szabályozási vonal
-  eltérő területfelhasználási módok határa
-  beépített és beépítésre szánt, ill. beépítésre nem szánt területek határa
-  zajzóna határa


Beépített és beépítésre szánt terület gazdasági terület

-  kereskedelmi, szolgáltató terület


Beépítésre nem szánt terület erdőterület

-  véderdő

közlekedési terület

-  lakó- és kiszolgálóút

egyéb

-  régészeti lelőhely (tervezési területtől ÉNy-ra)

(övezeti jel értelmezése: l. szabályozási előírások)

VÉGSŐ SZAKMAI VÉLEMÉNYEZÉSI DOKUMENTÁCIÓ

Pér Község Önkormányzat Képviselő-testülete által
a/2013. (... ..) rendelettel jóváhagyott terv melléklete

REGIOPLAN

Környezet- és Településtervező KFT.
9022 Győr, Újka u. 13.
Tel./Fax: 96/529-751, 311-304
e-mail: regioplan@regioplan.hu



Megrendelő neve:	Pér Község Önkormányzata	
Munka neve:	Pér, Településrendezési Terv módosítás	Munkaszám: Rp.I.199-11
Munkarész neve:	Szabályozási Terv	Méretarány: 1 : 4 000
Rajz címe:	Szabályozási és övezeti terv (fedvény)	Rajzszám: SZ-J1/1M
Felelős településtervező:	Pekkeré Szabó Piroska TT1 08-0073	Dátum: 2013. 04.
Felelős közlekedéstervező:	Réder Tibor K1d-I-08-0133	Felelős közműtervező: Ferenczi Huba
		Felelős táj- és kertépítész tervező: Pekkeré Szabó Piroska
		TE-T-08-0253, TV-T-08-0253, TH-T-08-0253

A tervezési alaptérkép az állami alapadatok felhasználásával készült